

緊急レポート!!!

2014年1月16日のバンコクデモの状況

インターリスクアジアタイランド

概要¹

デモ隊は引き続き 7 エリアを占拠・封鎖しています。また新たに税務署の封鎖を宣言しました。一方でデモの参加者は昨日・一昨日と比べて減少傾向にあるようですが、週末にかけての状況は流動的です。

トピック²³

一 税務署の封鎖

今朝の情報によると、人民民主改革委員会(PDRC:Democratic Reform Committee)は税務署の封鎖を宣言しています。本日時点で具体的に名前が挙がっている税務署は 5 箇所(Hua lump pong RD、Klong toei RD、Sathorn RD、Patumwan 1RDならびに Patumwan 2 RD)です。

封鎖により税務申告ができなくなりますが、企業活動に与える影響は当面は限定的と思われる。

ただし、タイでは月 2 回の税務申告(源泉徴収:毎月 7 日締切、VAT(付加価値税):毎月 15 日締切)が必要で、申告が遅れた場合には遅延利息ならびにペナルティが課せられます。現時点では遅延の理由がデモ隊による税務署の封鎖であっても、これらが免除になる可能性は低いと思われます。

一 エアロタイ社とタイ証券取引所(SET)の占拠は行わない。

PDRCと連携する反政府グループは 13 日、現政権が 15 日までに退陣しなければ即日、エアロタイ社とタイ証券取引所を占拠すると宣言しましたが、15 日には占拠は行われず、その後、同グループよりこの宣言を否定する声明を出しています。

一 渋滞状況

バンコク都庁などが提供する渋滞情報によると、デモ隊により封鎖されている 7 エリア周辺の本日の渋滞状況は昨日と比べて大きく悪化しています。封鎖・デモ等による影響の他に、13 日の封鎖から車の利用を控えていた市民・駐在員等が、再び車を利用し始めていることによるものと考えられます。

一 電気・水の供給遮断

PDTC は公共部門への電気・水の供給を遮断するとコメントしていますが、今のところ大きな動きは無いようです(閣僚の自宅の電気・水が遮断されたという報道はあります)。

¹ Kapook, 2014, Update Situation, <http://highlight.kapook.com/view/96228> (accessed on 16 January 2014)

² Demo activities, 2014, <http://www.manager.co.th/Politics/ViewNews.aspx?NewsID=9570000005685> (accessed on 16 January 2014)

³ Electric and Water Supply, 2014, http://www.matichon.co.th/news_detail.php?newsid=1389831968&grpid=&catid=01&subcatid=0100 (accessed on 16 January 2014)

デモ活動の状況

人民民主改革委員会(PDRC:Democratic Reform Committee)メンバーならびにその賛同者は引き続き7エリアを占拠・封鎖しています。また政府機関などの公共施設への行進・包囲も進めています。

※一部の公共施設については現時点で包囲されているかどうか不明です。

<<封鎖7エリア>>

1.政府庁舎周辺、2.セントラルデパート・ラップラオとエネルギー省周辺、3.戦勝記念塔周辺、4.MBK デパート周辺、5.セントラルワールドデパート周辺、6.ルンピニ公園周辺、7.アソーク周辺

<<13日に包囲された施設>>

1.政府庁舎、2.TOT(国営の電話会社)、3.Cat テレコム本社、4.財務省、5.歳入局、6.外務省、7.物品税局

<<14日に包囲された施設>>

1.商務省、2.Klong Prapa 陸橋、3.国立公園・野生動物・植物保全局、4.陸上輸送局、5.ラマ8世通り陸橋、6.内務省土木都市開発局、7.労働省、8.国家経済社会開発庁、9.エネルギー省、10.警察局、11.Thai-Japan Bridge、12.クイーンシリキット・ナショナル・コンベンションセンター、13.タイ証券取引所、14.関税局

<<15日に包囲もしくは向かった施設>>

1.法務長官局、2.森林管理局、3.税務署(Phahon Yothin)、4.国防省、5.自治委員会、6.農務局、7.広報局、8.水資源局

今後想定される事態

- 道路封鎖・政府主要施設の包囲・妨害。
- (1) 警察とPDRC、(2) PDRCと赤シャツ隊、(3) PDRCと周辺住民(4) それ以外、などの衝突
- 暴力行為によるデモの激化

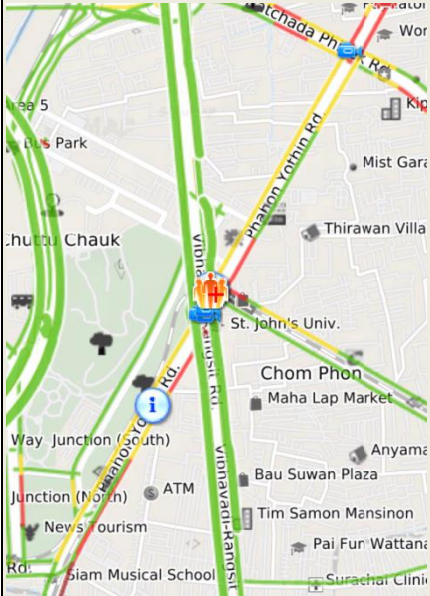
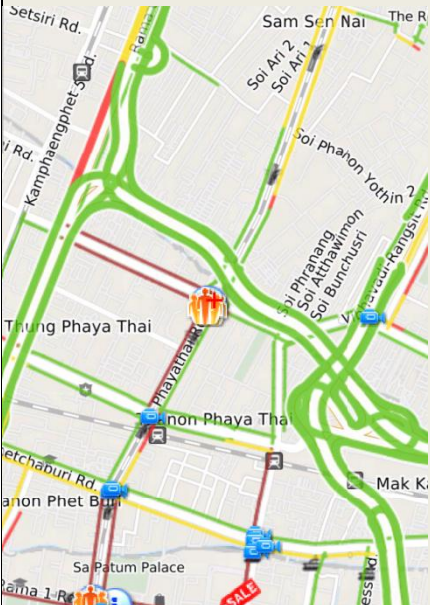
留意事項

以下対応が推奨されます。

- 不急不要の外出はしない。特に夜間は外出を控える。
- 以下のような場所には近づかない。
 - ーデモ隊が封鎖している7地点
 - ーデモ隊が包囲している政府関連施設
 - ー政府要人宅周辺
 - ー今後、デモ隊により包囲・封鎖される恐れのある場所(放送局、エアロタイ本社、証券取引所など)
 - ーその他、商業施設、公園など不特定多数が集まる場所
 - ー群集が集まっている場所(黒・赤・黄・青のシャツを着ていたり、笛を吹いている群集は要注意)
- 外出時には黒・赤・黄・青(特に単色)のシャツを着ない
- 食料・飲料水(2週間程度)の備蓄。
- 情報はテレビ・新聞、インターネットや口コミなど複数の情報源から収集して取捨選択し、正確な情報の確保に努める。

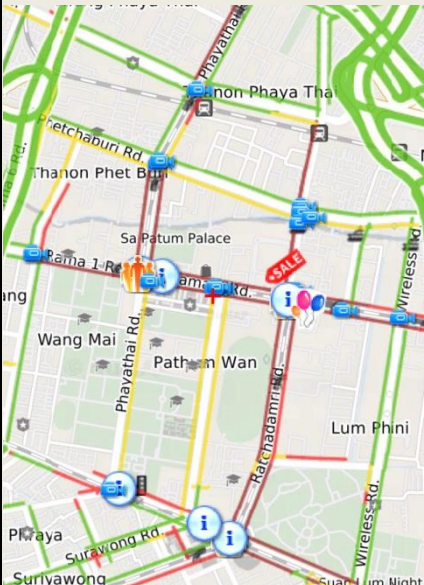
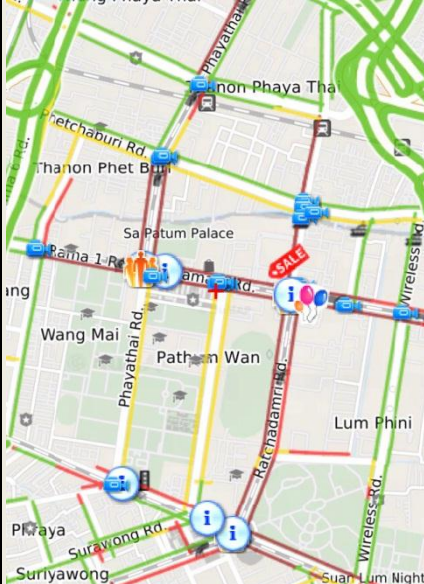
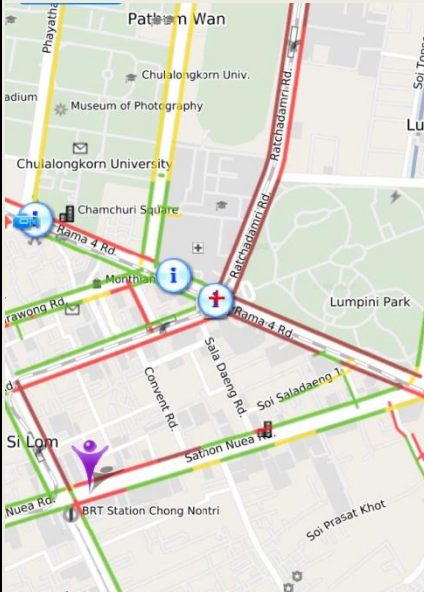


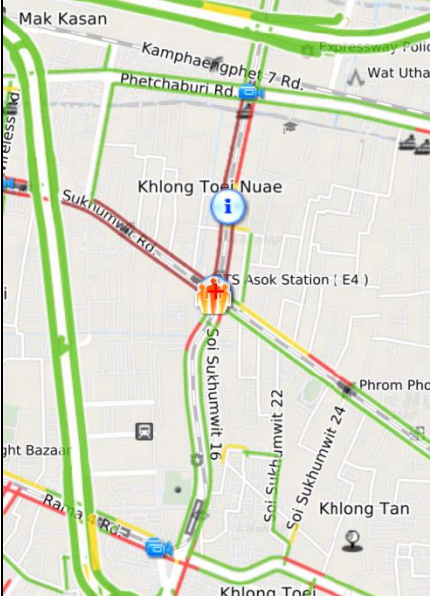
各封鎖地区の情報⁴⁵

封鎖地区	状況	交通
<p>1. 政府庁舎周辺とチェンワタナ通り ウィパワディーランシット通り周辺</p>	<p><封鎖されている道路></p> <ul style="list-style-type: none"> • Chaeng Wattana Road – Heading to Pak Kret at Lak Si Intersection and Lak Si Flyover • Departure of Chaeng Wattana Road – henceforward Chaeng Wattana Soi 14 	<p>大きな渋滞は発生していないようです。</p> <p><迂回ルート></p> <ul style="list-style-type: none"> • Departure of Chaeng Wattana Road – Turn left to Chaeng Wattana Soi 5 go to privately road of Government Complex and turn right to Chaeng Wattana Road • Import of Chaeng Wattana Road – Turn left to Chaeng Wattana Soi 14 and turn right to Chaeng Wattana Soi 12, for going to Kamphaeng Phet Road or Chaeng Wattana Soi 10
<p>2. セントラルデパート・ラップラオ とエネルギー省周辺</p> 	<p><封鎖されている道路></p> <ul style="list-style-type: none"> • Lad Phrao Intersection (Ha Yeak), except Lad Phrao Flyover. • Phahon Yothin Road – Heading to Ratcha Yothin, U-turn at Kamphaeng Phet Intersection or turn right to Phahon Yothin Soi 18 or turn left to Kamphaeng Phet 3. • Lad Phrao Road – Turn left to Vibhavadi Road is available. • Vibhavadi Road – Express way both departure and import of Vibhavadi Road are available, moreover Vibhavadi Soi 3 and Soi 5 can go through the Phahon Yothin Road 	<p>周辺道路で渋滞が発生しています。</p> <p><迂回ルート></p> <ul style="list-style-type: none"> • Departure of Phahon Yothin Road – at Sapharn Khwai intersection turn right to Sutthasan Road and turn left to Vibhavadi Road or turn left to Kamphaeng Phet 2. • Import of Phahon Yothin Road – at Ratcha Yothin intersection turn right to Ratchadaphisek Road and turn left to Vibhavadi Road. • Import of Lad Phrao Road – Both turn left and right at Ratchada-Lad Phrao intersection.
<p>3. 戦勝記念塔周辺</p> 	<p><封鎖されている道路></p> <ul style="list-style-type: none"> • Departure of Phaya Thai Road at Victory Monument – Since Soi Yo Thi pass in front of Rajavithi Hospital to Tuk Chai intersection. 	<p>周辺道路で渋滞が発生しています。</p> <p><迂回ルート></p> <ul style="list-style-type: none"> • Departure of Phahon Yothin Road – turn left to Departure of Phahon Yothin 2 Road and go to Vibhavadi Rangsit Road • Departure of Phaya Thai Road – turn left to Soi Yo Thi and go to Rama 6 Road or Rajvithi Road • Rajvithi Road – At Tuk Chai intersection, turn to Rama 6 Road then turn right to Sri Ayutthaya intersection or turn left to Vichaiyut Hospital intersection • Din Daeng Road – At Sam Liem Din Daeng intersection, turn left to Ratchaprasong Road for go to Phetchaburi Road or Sri Ayutthaya Road

⁴ Mobile Application “BMA Life Traffic” by Bangkok Metropolitan Administration (BMA) and Intelligent Traffic Information Center Foundation (iTIC) (accessed on 16 January 2014)

⁵ Traffic Police, 2014, Situation and Transportation, http://www.trafficpolice.go.th/download/road_traffic.pdf (accessed on 16 January 2014)

<p>4. MBK デパート周辺</p> 	<p><封鎖されている道路></p> <ul style="list-style-type: none"> Phaya Thai Road since Hua Chang bridge to mouth of Soi Chula 12 Rama 1 Road since Charoen Phon intersection to Ratchaprasong intersection 	<p>周辺道路で渋滞が発生しています。</p> <p><迂回ルート></p> <ul style="list-style-type: none"> Departure of Rama 1 Road – at Kasat Suek Bridge, turn left to Rama 6 Road and go to Phetchaburi Road, then turn right at Mit Samphan intersection, then turn right at Nana intersection to Sukhumvit Road, then turn left to Withayu Road for going to Sathorn Road or Rama 4 Road. Departure of Phaya Thai Road – at Chula 12 intersection turn left to Banthat Thong Road for going to Phetburi Road or Rama 4 Road. <p>鉄道(BTS)は利用可能です。</p>
<p>5. セントラルワールドデパート周辺</p> 	<p><封鎖されている道路></p> <ul style="list-style-type: none"> Ratchadamri Road since Ratchaprasong intersection to Pra Thu Nam intersection Import of Phloen Chit Road since Chit Lom intersection to Ratchaprasong intersection Henri Dunant Road – should u-turn at chaloem Phao junction 	<p>周辺道路で渋滞が発生しています。</p> <p><迂回ルート></p> <ul style="list-style-type: none"> Phloen Chit Road – Withayu Road is available to go to Phetchaburi Road or Rama 4 Road Ratchadamri Road is not available since Sala Daeng intersection <p>鉄道(BTS)は利用可能です。</p>
<p>6. ルンピニ公園周辺</p> 	<p><封鎖されている道路></p> <ul style="list-style-type: none"> Rama 4 Road – Sala Daeng intersection and Thai-Japan Bridge Sala Daeng intersection at Silom Road 	<p>周辺道路で渋滞が発生しています。</p> <p><迂回ルート></p> <ul style="list-style-type: none"> Sala Daeng intersection at Ratchadamri Road is available. <p>鉄道(BTSとMRT)は利用可能です。</p>

<p>7. アソーク周辺</p> 	<p><封鎖されている道路></p> <ul style="list-style-type: none"> • Asoke intersection until Sukhumvit Soi 24 • Import of Sukhumvit Road is not available to go to Asoke intersection 	<p>周辺道路で渋滞が発生しています。</p> <p><迂回ルート></p> <ul style="list-style-type: none"> • Import of Sukhumvit Road, at Baan Kluai Tai intersection turn left to Sukhumvit Soi 40 to Rama 4 Road • Import of Sukhumvit Road, at Ekkamai intersection turn right to Sukhumvit Soi 63 (Ekkamai Road) to Phetchaburi Road • Asoke Montri Road – turn left to Sukhumvit Soi 23 to go to Sukhumvit Soi 31 or turn left to Phetchaburi Road, then turn right to Soi Phrom Phong and go to Sukhumvit Soi 39 to go to Sukhumvit Road <p>鉄道(BTSとMRT)は利用可能です。</p>
---	---	---

以上

大使館、領事館ホームページ等では、危機管理情報として、デモが予想される場所の情報や、行動の諸注意が紹介されています。
 まずは個人としての行動に最大限留意し、不要不急の外出を控える等、十分な対策を講じてください。

本レポートは、マスコミ報道など公開されている情報やインタビュー、現地調査等に基づいて作成しております。
 また、本誌は、読者の方々および読者の方々が所属する組織のリスクマネジメントの取組みに役立てていただくことを目的としたものであり、事案そのものに対する批評その他を意図しているものではありません。